


Itinéraire en venant de Marseille ou Aix en Provence


 Sortir de Marseille et prendre l'autoroute **A50** en direction de :

AUBAGNE
TOULON
NICE
LA VALENTINE

 Continuer sur l'autoroute **A52** en direction de : **AIX en PROVENCE**
SAINT RAPHAËL

 Avant **Aix en Provence** prendre l'autoroute **A8** en direction de :

A8
FRÉJUS
SAINT-RAPHAËL
NICE

 80 km après Aix, rejoindre l'autoroute **A57** en direction de :
(restez sur votre droite car sortie juste après)

A57
LE LUC
TOULON
HYÈRES


 800 mètres après l'entrée sur l'A57 **sortie n°13** en direction de :

13
LE CANNET-DES-MAURES
LE LUC
VIDAUBAN
LES ARCS
LA GARDE-FREINET

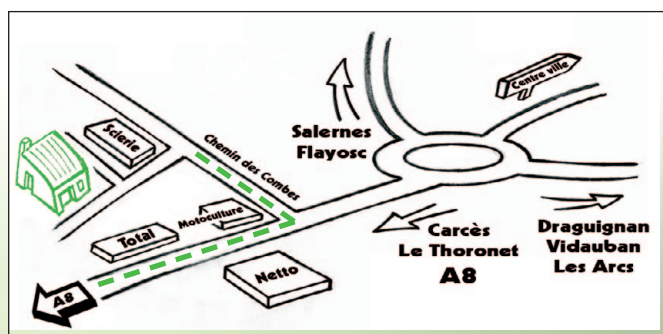
 Après la sortie du péage, 1/3 de tour de rond point
prendre la D17 direction **LE THORONET**, pendant environ 8 kilomètres.

 Avant d'entrer dans le Thoronet, à droite direction **LORGUES**.

 Continuer pendant 8 kilomètres.

 Avant d'entrer dans Lorgues, à gauche passer un garage RENAULT, puis une station service TOTAL, et juste après LORGUES MOTOCULTURE, prendre la route qui part à gauche : **Chemin des Combes**.

• 150 mètres après, vous pouvez vous garer le long de la route, juste avant les établissements « Roumégas », à gauche vous prenez le chemin en terre.
Vous êtes arrivés !



Comptez 1h30 de Marseille, 1h d'Aix en Provence.

Si jamais vous vous égariez, vous pouvez me joindre au **06 61 23 06 79**

Bonne route

www.yogavar.fr

